

LE PETIT LIVRET ILLUSTRÉ DES CADETS

RÉAGIR FACE AUX ALÉAS MÉTÉO EN MAYENNE



LE PETIT LIVRET ILLUSTRÉ DES CADETS

RÉAGIR FACE AUX ALÉAS MÉTÉO EN MAYENNE





**LE MOT DU
DIRECTEUR DU SDIS
53**



**COLONEL
THIERRY ROBERT**



« CHERS CADETS ET JEUNES SAPEURS-POMPIERS,

C'EST AVEC UNE GRANDE FIERTÉ QUE JE VOUS PRÉSENTE CE LIVRET SUR LES ÉVÈNEMENTS MÉTÉOROLOGIQUES MAJEURS EN MAYENNE, RÉALISÉ DANS LE CADRE DE LA SEMAINE EUROPÉENNE DU DÉVELOPPEMENT DURABLE 2025. MERCI POUR VOTRE ENGAGEMENT : GRÂCE À VOTRE TRAVAIL, CE DOCUMENT DEVIENT UN OUTIL PRÉCIEUX POUR COMPRENDRE LES DÉFIS CLIMATIQUES ET AGIR ENSEMBLE.

LA MAYENNE, COMME D'AUTRES TERRITOIRES, FAIT FACE À DES PHÉNOMÈNES EXTRÊMES : TEMPÊTES, INONDATIONS, SÈCHERESSES. AVEC LE CHANGEMENT CLIMATIQUE, CES RISQUES POURRAIENT S'INTENSIFIER. VOTRE CONTRIBUTION MONTRE QUE LA JEUNESSE A UN RÔLE CLÉ À JOUER POUR SENSIBILISER ET PROTÉGER NOTRE DÉPARTEMENT.

EN IDENTIFIANT LES ÉVÈNEMENTS PASSÉS ET EN PARTAGEANT LES BONS RÉFLEXES, VOUS AIDEZ À CONSTRUIRE UNE SOCIÉTÉ PLUS RÉSILIENTE. VOUS ÊTES DÉJÀ DES ACTEURS DE LA SÉCURITÉ CIVILE : CONTINUEZ À VOUS INFORMER, À VOUS FORMER ET À TRANSMETTRE CES CONNAISSANCES AUTOUR DE VOUS.

CE LIVRET EST LE FRUIT DE VOTRE CURIOSITÉ ET DE VOTRE RIGUEUR. DEMAIN, CE SONT VOS ACTIONS QUI FERONT LA DIFFÉRENCE, EN RESTANT VIGILANTS, EN ADOPTANT LES BONS GESTES ET EN INSPIRANT LES AUTRES.

ENSEMBLE, PRÉPARONS L'AVENIR AVEC DÉTERMINATION ET SOLIDARITÉ !

BONNE LECTURE, ET MERCI POUR VOTRE IMPLICATION. »

LA TEMPÊTE EN MAYENNE





TEMPÊTE CIARAN - NOVEMBRE 2023
SOURCE : OUEST FRANCE



TEMPÊTE DENNIS - 16 FÉVRIER 2020
SOURCE : OUEST FRANCE



TEMPÊTE

TEMPÊTE LOTHAR - 26 DÉCEMBRE 1999

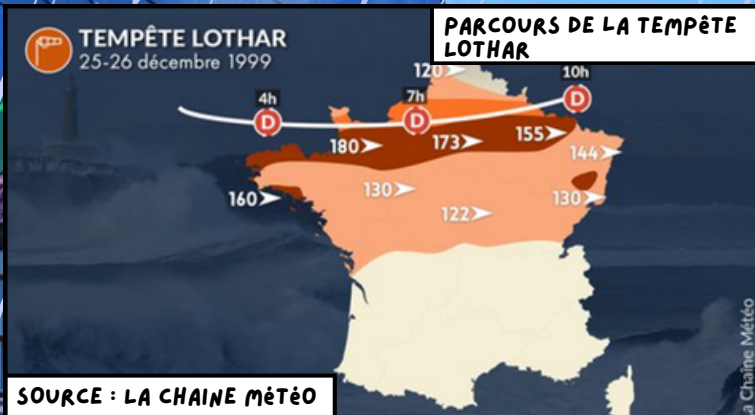
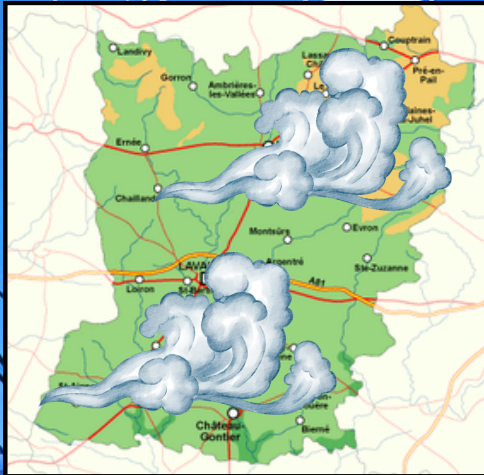
DESCRIPTION DE L'ÉVÈNEMENT

TEMPÊTE PRÉSENTANT UNE VITESSE DE VENT ENTRE 115 ET 150 KM/H, CE QUI LA CLASSE À 1/5 SUR L'ÉCHELLE DE BEAUFORT.

ELLE A FAIT 92 VICTIMES.

ELLE A PARCOURU ENVIRON 700 KM ENTRE LE NORD DE LA BRETAGNE ET LE NORD DE L'ALSACE, MESURANT 150 KM DE LARGE.

ELLE A PROVOQUÉ D'IMPORTANTES DÉGÂTS ET A PRIVÉ 200 000 FOYERS D'ÉLECTRICITÉ.






COMMENT RÉAGIR FACE À UN TEL ÉVÈNEMENT ?




RESTER À L'ABRI ET ÉVACUER LES LIEUX SELON LES CONSIGNES DES SECOURS OU SI LA MONTÉE DES EAUX L'OBLIGE. FERMER LES PORTES, FENÊTRES ET VOIETS.



NE JAMAIS PRENDRE LA VOITURE.



NE PAS ALLER CHERCHER SES ENFANTS À L'ÉCOLE (ILS SONT EN SÉCURITÉ)

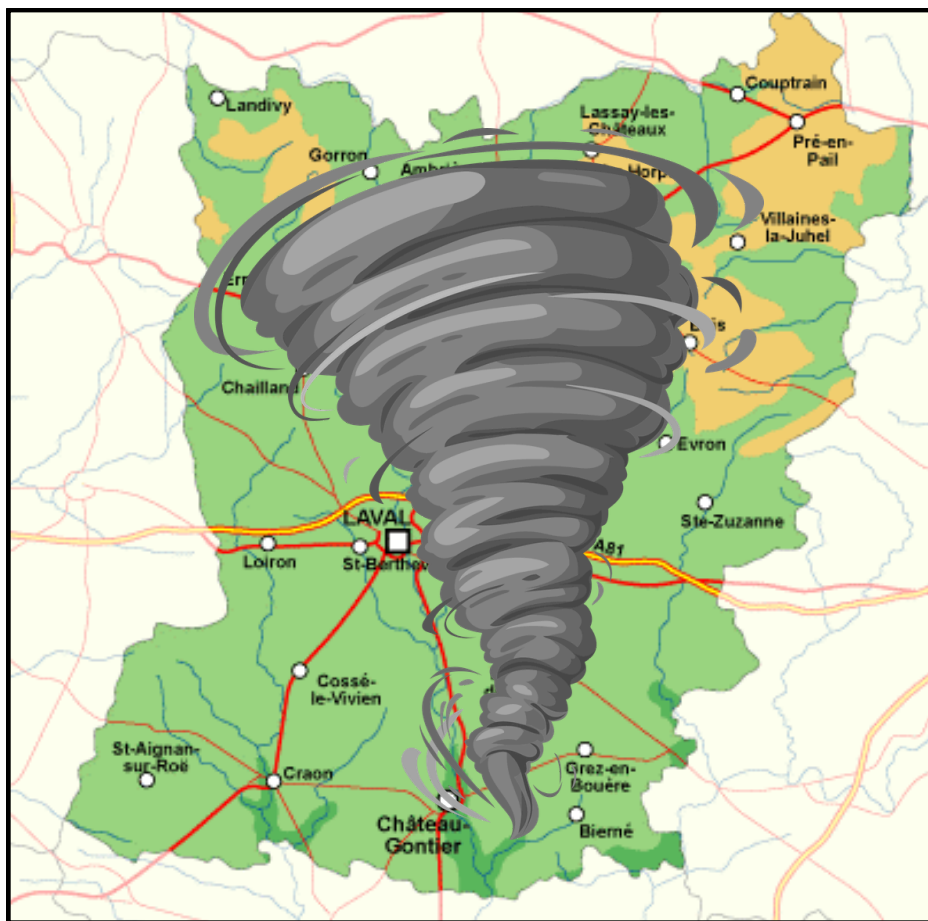


TENEZ-VOUS INFORMÉS. ÉCOUTER LES CONSIGNES DE SECOURS ET DES AUTORITÉS.

CADETS DE LA SÈCURITÈ CIVILE DU COLLÈGE DE BAIS



LES TORNADES EN MAYENNE





**TORNADE JUVIGNÈ
17 SEPTEMBRE 2023
SOURCE : ACTU.FR**



**TORNADE JUVIGNÈ
17 SEPTEMBRE 2023
SOURCE : LE POINT**

TORNADE DE PRÈ-EN-PAIL-SAINT-SAMSON - 15 DÉCEMBRE 2012




UNE TORNADE SE FORME AU SEIN D'UN NUAGE D'ORAGE, QUAND DE L'AIR FROID DESCEND ET QUE DE L'AIR CHAUD REMONTE, CELA CRÉE UN TOURBILLON QUI FAIT BEAUCOUP DE DÉGÂTS SUR SON PASSAGE. L'INSTITUT DE RECHERCHE FRANÇAISE KERAUNOS FAIT DES RECHERCHES SUR LE SUJET, MAIS LES PRÉVISIONS DES TORNADES EN FRANCE SONT DIFFICILES À PRODUIRE CAR LES TORNADES FRANÇAISES SONT MINIMES.

DESCRIPTION DE L'ÉVÈNEMENT

UNE MINI-TORNADE A ÉTÉ CONSTATÉE LE 15 DÉCEMBRE 2012 À PRÈ-EN-PAIL-SAINT-SAMSON AVEC UN COURANT ASCENDANT EN TOURBILLON DE 160 À 320 KM/H. VERS 14H00, DES HABITANTS PARLENT DE VENT VIOLENT TOURBILLONNANT ET D'UN GRAND BRUIT QUI DURE MOINS D'UNE MINUTE AVEC DES TÔLES, DES ARDOISES PARTOUT. CELA TOUCHE PLUS DE 24 FOYERS SANS COMPTER LES ARBRES ARRACHÉS, LES VÉHICULES ENDOMMAGÉS, ... LES POMPIERS ONT FAIT LE MAXIMUM POUR AIDER LES PERSONNES SINISTRÉES, CERTAINES ONT ÉTÉ RELOGÉES. UN JEUNE COUPLE A VU UNE CARAVANE FAIRE DEUX, TROIS TOURS PUIS S'ÉCRASER SUR LE TOIT, LEUR CHEMINÉE S'EST EFFONDREE.

IL Y A D'AUTRES COMMUNES QUI ONT ÉTÉ TOUCHÉES MAIS POINT POSITIF : IL Y A EU AUCUN BLESSÉ POUR L'HEURE.



SOURCE : OUEST FRANCE

Prê-en-Pail (Mayenne) : d'importants dégâts après le passage de la mini-tornade

AUTEURS : CADETS DE LA SÉCURITÉ CIVILE DU COLLÈGE DE VILLAINES-LA-JUHEL

TORNADE D'IZÈ - 13 DÉCEMBRE 1978

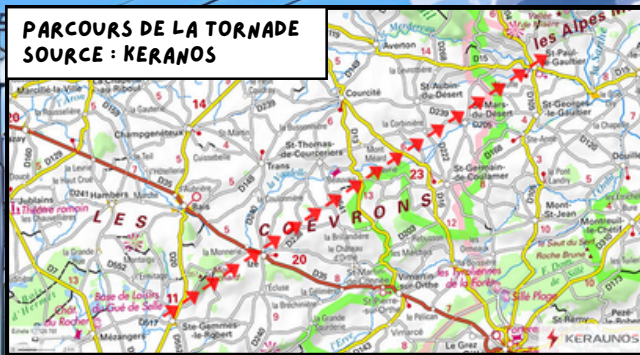
LES TORNADES



DESCRIPTION DE L'ÉVÈNEMENT

TORNADE PRÉSENTANT UNE VITESSE DE VENT ENTRE 220 ET 270 KM/H, CE QUI LA CLASSE EN EF3 SUR L'ÉCHELLE DE FUJITA*. LA TORNADE D'IZÈ A TUÉ UNE PERSONNE. ELLE A PARCOURU 25 KM ENTRE STE GEMMES LE ROBERT ET SAINT-PAUL LE GAUTIER, SUR UNE LARGEUR MOYENNE DE 100 MÈTRES. ELLE A PROVOQUÉ DE SÉRIEUX DÉGÂTS SUR LES ARBRES, LES MAISONS (UNE CENTAINE DE BIENS SINISTRÉS SUR LA SEULE COMMUNE D'IZÈ), UNE FERME A ÉTÉ DÉTRUITE AVEC PRÈS DE 200 ANIMAUX ÉCRASÉS PAR L'EFFONDREMENT DE LA TOITURE. 32 MAISONS ONT ÉTÉ COMPLÈTEMENT ABATTUES.

PARCOURS DE LA TORNADE SOURCE : KERAUNOS



*ÉCHELLE DE FUJITA : ÉCHELLE SERVANT À CLASSER LES TORNADES PAR ORDRE DE GRAVITÉ, EN FONCTION DES DÉGÂTS QU'ELLES OCCASIONNENT. L'ÉCHELLE DE FUJITA ORIGINALE EST CONSTITUÉE DE 6 CATÉGORIES, GRADUÉES DE F0 À F5, AUXQUELLES S'AJOUTENT DES CATÉGORIES THÉORIQUES, JAMAIS RENCONTRÉES, QUI VONT DE F6 À F12



IZÈ (Mayenne)
Souvenir de la tornade
du 13-12-1978
N° 2


(c) - KERAUNOS - Reproduction interdite



COMMENT RÉAGIR FACE à UN TEL évÈNEMENT ?




S'ABRITER DANS UN BÂTIMENT EN DUR DE PRÉFÉRENCE LOIN DES OUVERTURES.



ÉVITER DE RESTER SOUS UN ARBRE



EN VOITURE, S'ARRÊTER DANS UNE ZONE SANS DANGER ET SANS ARBRE ET POTEAUX



SE TENIR INFORMÉ



NE PAS ENGORGER LES SERVICES DE SECOURS




NE PAS ALLER CHERCHER SES ENFANTS à L'ÉCOLE

CADETS DE LA SÉCURITÉ CIVILE DU COLLÈGE DE VILLAINES-LA-JUHEL





**LA FICHE
RÉFLEXE DU
GOUVERNEMENT
TEMPÊTE
TORNADE**

 <p>Mettez-vous à l'abri</p>	 <p>N'utilisez pas votre véhicule</p>	 <p>Fermez portes, fenêtres et volets</p>
 <p>Prenez contact avec vos voisins et organisez-vous</p>		 <p>Placez les groupes électrogènes à l'extérieur de la maison</p>
 <p>N'intervenez en aucun cas sur les toitures et ne touchez pas aux fils électriques tombés au sol</p>	 <p>Prévoyez des moyens d'éclairages de secours et faites une réserve d'eau potable</p>	 <p>Prenez vos précautions si vous utilisez un dispositif d'assistance médicale (contactez l'organisme qui en assure la gestion)</p>
 <ul style="list-style-type: none">• INFORMEZ-VOUS auprès des autorités et de Météo France• SUIVEZ les comptes officiels sur les réseaux sociaux• RESPECTEZ les consignes données par les autorités		

LES ORAGES ET INONDATIONS EN MAYENNE





CRAON: INONDATION JUIN 2024
SOURCE : OUEST-FRANCE



LE BIGNON-DU-MAINE : ORAGE DU 20 MAI 2022
SOURCE : OXYGÈNE RADIO.FR





INONDATIONS MONTSÛRS - OCTOBRE 2012



DESCRIPTION DE L'ÉVÈNEMENT

UNE CRUE, DE PLUS DE 3 MÈTRES, A INONDÉ LE CENTRE-VILLE DE MONTSÛRS.

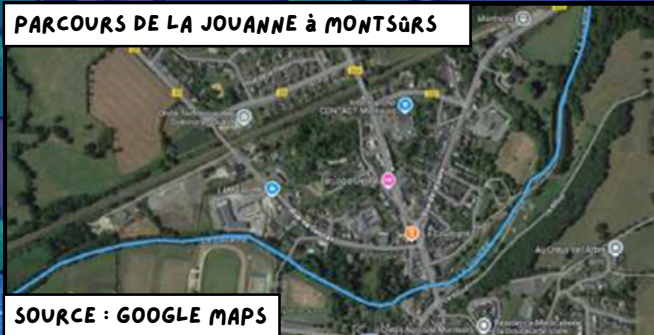
LA MONTÉE INCESSANTE DE LA RIVIÈRE LA JOVANNE OBLIGE LA MAIRIE À PRENDRE DES MESURES DE PRÉCAUTIONS.

LE PERSONNEL VA ÊTRE EN ASTREINTE ET SE MOBILISE DÉJÀ POUR PROTÉGER LES ENTRÉES DES GARAGES ET DE MAISONS.

L'EAU EST MONTÉE D'UNE DIZAINE DE CENTIMÈTRES.

LES HABITANTS, QUI CRAIGNENT DE NOUVELLES INONDATIONS, S'ORGANISENT POUR PROTÉGER LEURS HABITATIONS COMME ILS LE PEUVENT.

PARCOURS DE LA JOVANNE À MONTSÛRS



SOURCE : GOOGLE MAPS



SOURCE : MA VILLE.COM



INONDATIONS ET COULÉE DE BOUE - DU 5 AU 7 JANVIER 2001



COULÉE DE BOUE SUR LA VOIE FERRÉE PRÈS DE LAVAL



SOURCE : INA

DESCRIPTION DE L'ÉVÈNEMENT

L'HIVER 2000-2001 A ÉTÉ MARQUÉ PAR UNE PLUVIOMÉTRIE RECORD DANS LE NORD-OUEST DE LA FRANCE. IL TOMBE EN MAYENNE ENTRE 40 ET 60 MM D'EAU LES 3 ET 4 JANVIER, SOIT EN 2 JOURS L'ÉQUIVALENT DE DEUX SEMAINES DE PRÉCIPITATIONS.

EN MAYENNE, LE PHÉNOMÈNE A ÉTÉ PARTICULIÈREMENT IMPORTANT DU 5 AU 7 JANVIER 2001, ENTRAÎNANT DES INONDATIONS DE LA MAYENNE ET DES COULÉES DE BOUE. LE 6 JANVIER 2001, LE TGV BREST-PARIS DÉRAILLE À CAUSE D'UNE COULÉE DE BOUE PRÈS DE LAVAL. L'INCIDENT NE FAIT HEUREUSEMENT AUCUN BLESSÉ.

LA RECONNAISSANCE D'ÉTAT DE CATASTROPHE NATURELLE EST RÉALISÉE PAR ARRÊTÉ PRÉFECTORAL DU 29 MAI 2001 POUR LES COMMUNES SUIVANTES : ALEXAIN, ANDOUILLE, ARGENTRÉ, ARON, CHAILLAND, CHANGÉ, CHÂTEAU-GONTIER, CHÉRANCÉ, ENTRAMMES, FROMENTIÈRES, LE GENEST-SAINT-ISLE, LAVAL, MONTIGNÈ-LE-BRILLANT, MONTSÛRS, NUILLÈ-SUR-VICOIN, SAINT-CÈNÈRÉ, SAINT-JEAN-SUR-MAYENNE.

**ORAGE à BAIS - 12 MAI 2024**

SOURCE : MAIRE DE BAIS

DESCRIPTION DE L'ÉVÈNEMENT

LE DIMANCHE 12 MAI 2024, EN FIN D'APRÈS-MIDI, DE FORTS ORAGES ONT FAIT DES DÉGÂTS EN MAYENNE.

IL N'Y A PAS EU DE VICTIMES MAIS LES DÉGÂTS ONT ÉTÉ IMPORTANTS.

SUR LA COMMUNE DE BAIS, DES INONDATIONS ET DES ÉCOULEMENTS DE BOUE ONT EU LIEU.

DES HABITANTS ONT VU LEUR GARAGE INONDÉ.

L'ÉCOLE PUBLIQUE A ÉTÉ IMPACTÉE : L'EAU S'EST INFILTRÉE DANS LE BÂTIMENT, LA COUR DE L'ÉCOLE ÉTAIT ENSEVELIE SOUS 20 CM DE BOUE. L'ÉTABLISSEMENT A ÉTÉ INUTILISABLE PENDANT 3 SEMAINES AFIN DE PERMETTRE UN NETTOYAGE (PENDANT CETTE PÉRIODE, UNE PARTIE DES ÉLÈVES A ÉTÉ ACCUEILLIE À LA SALLE POLYVALENTE, ET L'AUTRE PARTIE AU COLLÈGE DE BAIS). CERTAINES CONSÉQUENCES SONT ARRIVÉES PLUSIEURS MOIS APRÈS (L'HUMIDITÉ ÉTANT SORTIE PAR LES MURS, IL A FALLU ENVISAGER LA RÉFECTION DES PEINTURES ET TAPISSERIES DE CERTAINES PARTIES DE L'ÉCOLE).

EN FIN D'ANNÉE 2024, LA COMMUNE DE BAIS A EU LA RECONNAISSANCE DE CATASTROPHE NATURELLE PAR LES SERVICES DE L'ÉTAT.




COMMENT RÉAGIR FACE À UN TEL ÉVÈNEMENT ?




S'ABRITER DANS UN BÂTIMENT EN HAUTEUR OU À L'ÉTAGE AVEC LE KIT D'URGENCE 72 HEURES.




S'ÉLOIGNER DES COURS D'EAU, DES BERGES ET DES PONTS.



COUPER SI POSSIBLE LES RÉSEAUX DE GAZ D'ÉLECTRICITÉ ET DE CHAUFFAGE.



NE PAS DESCENDRE DANS LES SOUS-SOLS OU LES PARKINGS SOUTERRAINS.




S'INFORMER SUR LES SITES MÉTÉO FRANCE ET VIGICRUES, RESPECTER LES CONSIGNES DES AUTORITÉS DIFFUSÉES À LA RADIO, À LA TÉLÉVISION, SUR LES MÉDIAS SOCIAUX ET LES SITES INSTITUTIONNELS.



NE PAS ALLER CHERCHER SES ENFANTS À L'ÉCOLE (ILS SONT EN SÉCURITÉ)

CADETS DE LA SÉCURITÉ CIVILE AU CONSEIL DÉPARTEMENTAL





LA FICHE RÉFLEXE DU GOUVERNEMENT ORAGE INONDATION


GOUVERNEMENT
*Liberté
Égalité
Fraternité*

Pour faire face au risque d'inondation : ayons les bons réflexes !

Lors de pluies intenses et d'inondations soudaines,
des gestes simples peuvent vous sauver la vie.



Reportez tous
vos déplacements
à pied ou en voiture



Laissez vos enfants
en sécurité à l'école



Réfugiez-vous
à l'étage



Ne prenez pas votre voiture ;
quelques centimètres d'eau
suffisent à l'emporter



Ne descendez pas
dans les sous-sols ou
les parkings souterrains



Coupez, si possible et
sans vous mettre en danger,
les réseaux de gaz,
d'électricité et de chauffage



Éloignez-vous
des cours d'eau,
des berges et des ponts



Restez informé et à l'écoute
des consignes des secours
et de votre mairie



Contactez les personnes
vulnérables et isolées
en privilégiant les SMS

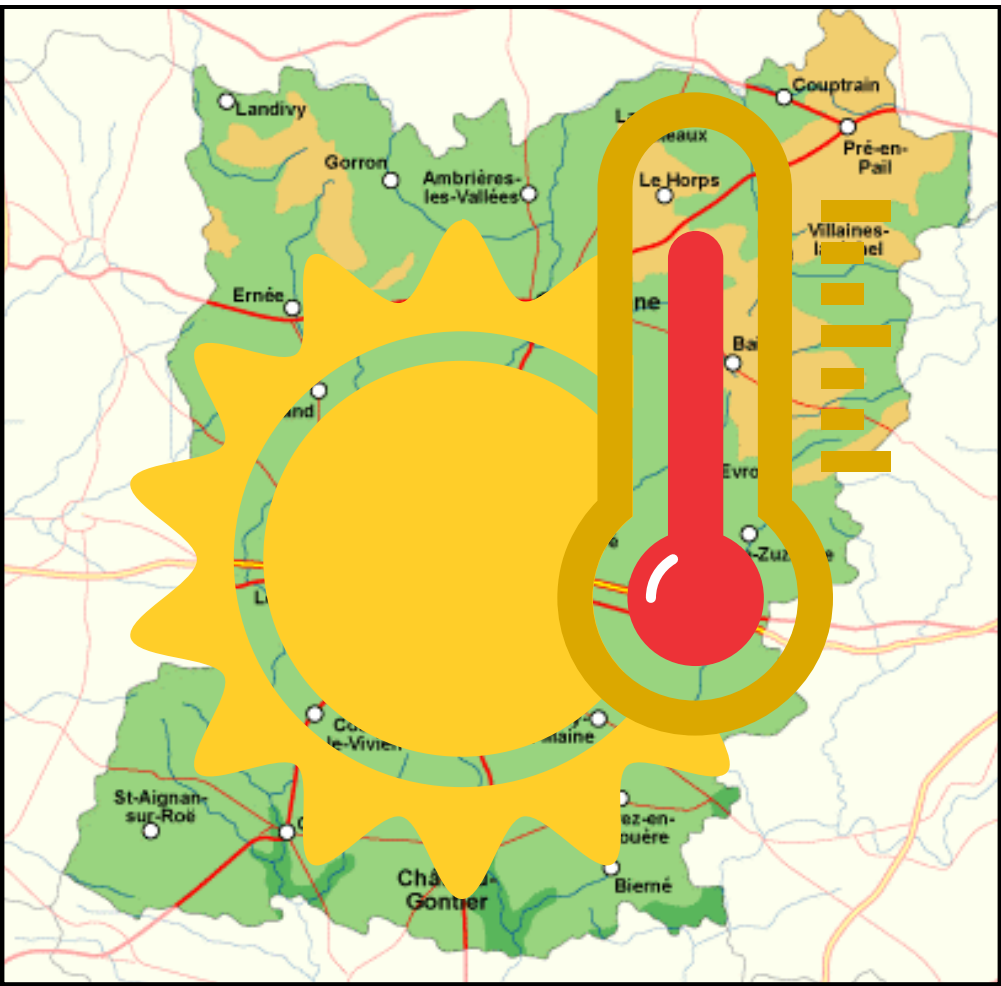



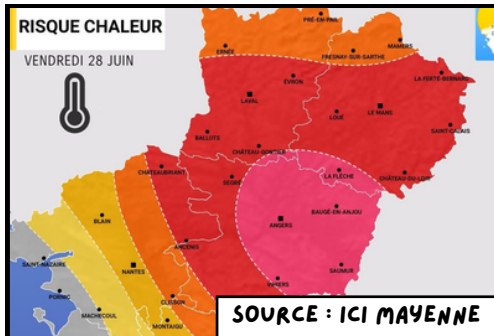
Préparez un kit d'urgence
notamment de l'eau, de la nourriture,
les copies des papiers d'identités,
les traitements médicaux... et placez-le
dans un endroit facile d'accès

**AYONS
LES BONS
RÉFLEXES**
pluie-inondation.gouv.fr



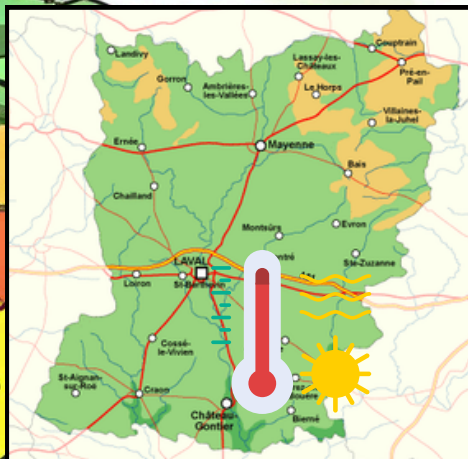
LA CANICULE EN MAYENNE





SOURCE : OUEST-FRANCE

CANICULE DE JUILLET 2019

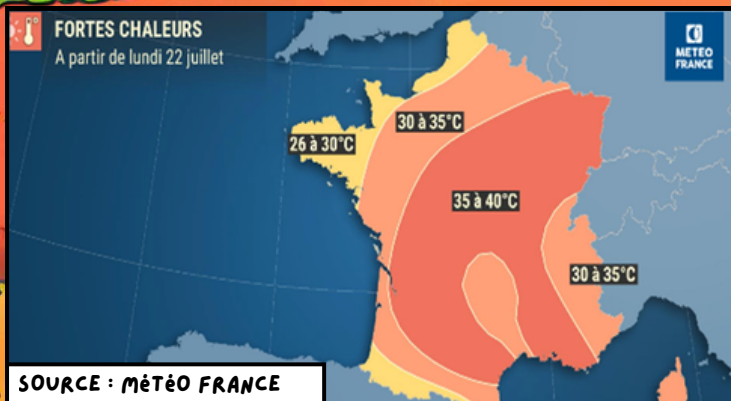


DESCRIPTION DE L'ÉVÈNEMENT


DES RECORDS DE TEMPÉRATURE, TOUS MOIS CONFONDUS, SONT BATTUS DANS L'OUEST ET EN BRETAGNE INTÉRIEURE AVEC 40,1 °C RELEVÉS À RENNES.

LE 23 JUILLET 2019, LE RECORD HISTORIQUE DANS LE DÉPARTEMENT A ÉTÉ ATTEINT AVEC 40,1 °C. IL A ÉTÉ ENREGISTRÉ À GREZ-EN-BOUÈRE.

MÊME EN 2003, UNE TELLE TEMPÉRATURE N'AVAIT PAS ÉTÉ ATTEINTE.



COMMENT RÉAGIR FACE À UN TEL ÉVÈNEMENT ?




EN CAS DE FORTES CHALEURS OU DE CANICULE, RAFFRAÎCHISSEZ VOTRE DOMICILE ET DEMEUREZ AU FRAIS AUTANT QUE POSSIBLE.



IL EST ÉGALEMENT ESSENTIEL DE BOIRE BEAUCOUP ET/OU DE CONSOMMER DES ALIMENTS RICHES EN EAU.




PENSEZ AUSSI À AIDER LES PERSONNES DÉPENDANTES DE VOTRE ENTOURAGE.



TENEZ-VOUS INFORMÉS.

CADETS DE LA SÉCURITÉ CIVILE DU COLLÈGE DE MONTSÛRS





CANICULE

LA FICHE RÉFLEXE DU GOUVERNEMENT

#CANICULE

Face à la canicule, adoptez les bons réflexes :



Buvez de l'eau
régulièrement



Maintenez votre
logement frais :
fermez les fenêtres
et volets la journée



Mouillez-vous
le corps



Ne buvez pas
d'alcool



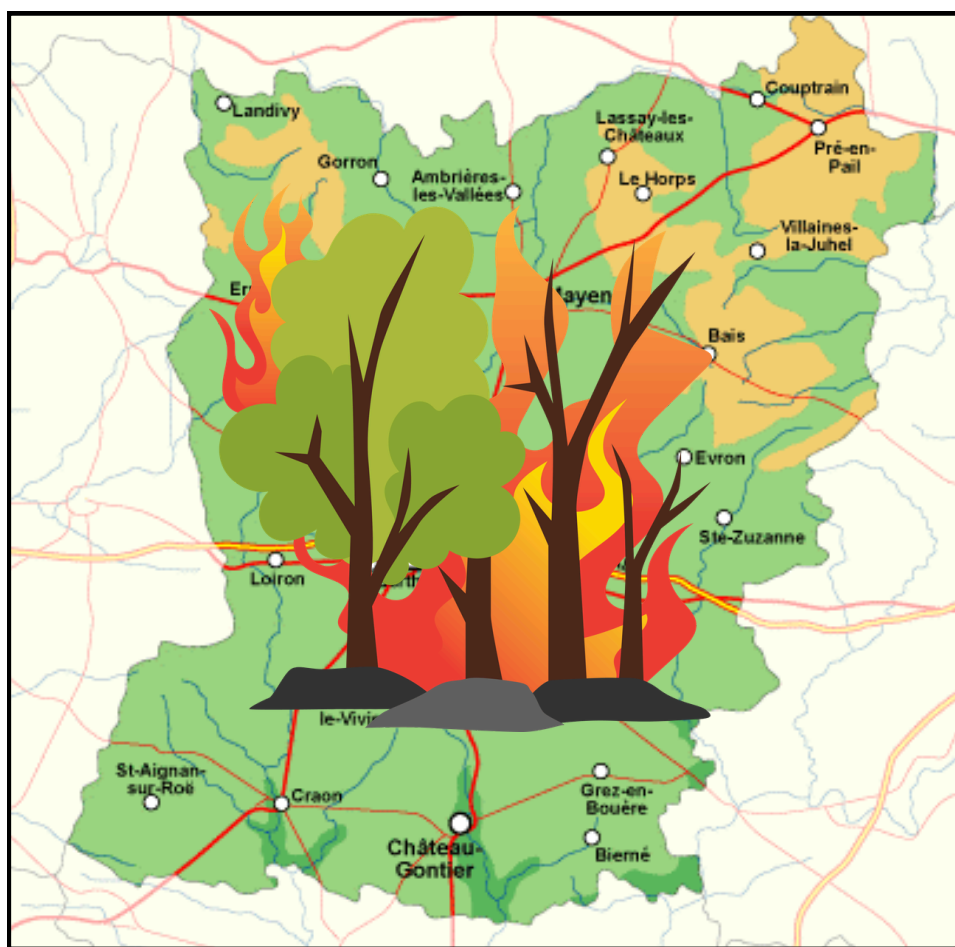
Évitez les efforts
physiques



Donnez et prenez
des nouvelles de
vos proches



LES FEUX DE FORÊT EN MAYENNE





SOURCE : ICI MAYENNE



FEU FORÊT DE MULTONNE
3 SEPTEMBRE 2019
SOURCE : MA VILLE.COM



FEU DE FORÊT à SAINTE-SUZANNE - 31 JUILLET 2020



DESCRIPTION DE L'ÉVÈNEMENT

UN INCENDIE S'EST DÉCLARÉ LE VENDREDI 31 JUILLET AU BOIS DE MONTIL à SAINTE SUZANNE.

120 POMPIERS ÉTAIENT MOBILISÉS DE 14H à 20H.

CE FEU NE FUT MAÎTRISÉ QU'À PARTIR DE 18H30. DES POMPIERS DE LA SARTHE ET DU FINISTÈRE SONT ARRIVÉS EN RENFORT. UN HÉLICOPTÈRE DE LA GENDARMERIE A ÉTÉ DÉPLOYÉ.

DIX HECTARES ONT BRÛLÉ SUR UNE FORÊT QUI EN COMPTE 1 200. LES ROUTES D9 ET D140 N'ONT PAS ÉTÉ PRATICABLES DE 14H à 18H. UNE LIGNE DE 20 000 VOLTS A ÉTÉ COUPÉE LE TEMPS DE L'INTERVENTION.

LA CAUSE DE L'INCENDIE RESTE ENCORE INCONNUE.



VÉHICULES DU SDIS STATIONNÉS à CÔTÉ DE L'INCENDIE


SOURCE : OUEST FRANCE




VUE AÉRIENNE DU FEU

SOURCE : SDIS 53


COMMENT RÉAGIR FACE À UN TEL ÉVÈNEMENT ?



RESTER EN LIEU SÛR JUSQU'À CE QUE LES AUTORITÉS AIENT DÉCLARÉ LA FIN DE L'ALERTE.



NE PAS GÊNER LES SERVICES DE SECOURS



RESPECTER LES CONSIGNES DES AUTORITÉS DIFFUSÉES À LA RADIO, À LA TÉLÉVISION, SUR LES MÉDIAS SOCIAUX ET LES SITES INSTITUTIONNELS.





LA FICHE RÉFLEXE DU GOUVERNEMENT FEUX DE FORÊT


GOUVERNEMENT
*Liberté
Égalité
Fraternité*

FEUX DE FORÊT

Les prévenir et s'en protéger

1 feu sur 2 est la conséquence d'une imprudence

 <p>Ni feu ni barbecue aux abords des forêts</p>	 <p>Pas de cigarette en forêt ni de mégot jeté par la fenêtre de la voiture</p>	 <p>Pas de travaux sources d'étincelles les jours de risque d'incendie</p>
 <p>Pas de combustible contre la maison bois, fuel, butane...</p>	 <p>Témoin d'un début d'incendie, je donne l'alerte en localisant le feu avec précision</p>	<p>Je me confine dans ma maison elle est mon meilleur abri</p>

RESTEZ À L'ÉCOUTE DES CONSIGNES DES AUTORITÉS
Rendez-vous sur : feux-foret.gouv.fr
#FeuxDeForet

© 2019 GOUVERNEMENT FRANÇAIS



LE KIT D'URGENCE 72 HEURES


**RÉPUBLIQUE
FRANÇAISE**
*Liberté
Égalité
Fraternité*

Votre kit d'urgence

Coupures d'électricité, de gaz et d'eau courante, routes impraticables... lorsqu'une catastrophe majeure survient, **les premières 72 heures** sont souvent les plus éprouvantes. Ce kit préparé à l'avance vous permettra de rester chez vous plus sereinement dans l'attente des secours. Il vous sera aussi très utile en cas de départ précipité.



CADETS DE LA SÉCURITÉ CIVILE À LA PRÉFECTURE







ILLUSTRATIONS ET CONCEPTION GRAPHIQUE : SERVICE COMMUNICATION SDIS 53

SEMAINE EUROPÉENNE
DU DÉVELOPPEMENT DURABLE

2025




**PRÉFÈTE
DE LA MAYENNE**
*Liberté
Égalité
Fraternité*




SDIS
de la Mayenne

SEMAINE EUROPÉENNE
DU DÉVELOPPEMENT DURABLE

2025




**PRÉFÈTE
DE LA MAYENNE**
*Liberté
Égalité
Fraternité*




SDIS
de la Mayenne